



【別紙-1】 関東甲信地方・静岡県内の高速道路等における主な渋滞(ピーク渋滞長10km以上)

凡例 IC:インターチェンジ JCT:ジャンクション SA:サービスエリア PA:パーキングエリア BS:バスストップ TN:トンネル
 日またがりの渋滞


方面	ピーク時の月・日・曜日	道路名	渋滞の先頭	KP	時間帯	ピーク時間	ピーク時の渋滞長	通過所要時間			ピーク渋滞時概略渋滞区間(末尾→先頭)	渋滞発生区間に含まれる休憩施設名*
								ピーク渋滞時①	通常時②	増加①-②		
下り・外回り・東行き方面	4/29 金	首都圏中央連絡自動車道	八王子JCT付近	38.1	5:00~15:00	6時	10km	約 30分	約 10分	約 20分	相模原愛川IC 付近 → 八王子JCT 付近	-
	4/29 金	関越自動車道	高坂SA付近	32.4	6:00~12:00	8時	30km	約 1時間 0分	約 20分	約 40分	大泉JCT 付近 → 東松山IC 付近	三芳PA、高坂SA
	4/29 金	関越自動車道	花園IC付近	56.1	7:00~12:00	10時	10km	約 20分	約 10分	約 10分	東松山IC 付近 → 花園IC 付近	嵐山PA
	4/29 金	京葉道路	八千代IC付近	24.7	6:00~13:00	9時	15km	約 1時間 0分	約 15分	約 45分	船橋IC 付近 → 貝塚IC 付近	幕張PA
	4/29 金	常磐自動車道	守谷SA付近	15.0	6:00~13:00	7時	15km	約 30分	約 10分	約 20分	三郷JCT 付近 → 谷和原IC 付近	守谷SA
	4/29 金	常磐自動車道	友部JCT付近	73.8	8:00~13:00	10時	15km	約 30分	約 10分	約 20分	千代田石岡IC 付近 → 友部JCT 付近	美野里PA、友部SA
	4/29 金	中央自動車道	相模湖IC付近	45.3	5:00~15:00	6時	45km	約 2時間 15分	約 35分	約 1時間 40分	高井戸IC 付近 → 相模湖IC 付近	石川PA
	4/29 金	東北自動車道	久喜IC付近	25.5	6:00~12:00	8時	25km	約 50分	約 15分	約 35分	川口JCT 付近 → 久喜IC 付近	蓮田SA
	4/29 金	東北自動車道	羽生PA付近	42.9	7:00~12:00	9時	10km	約 20分	約 10分	約 10分	久喜IC 付近 → 館林IC 付近	羽生PA
	4/29 金	東名高速道路	大和BS付近	22.8	5:00~13:00	7時	15km	約 35分	約 10分	約 25分	東名川崎IC 付近 → 海老名JCT 付近	港北PA、海老名SA
	4/29 金	東名高速道路	伊勢原BS付近	39.0	6:00~13:00	8時	15km	約 35分	約 10分	約 25分	横浜町田IC 付近 → 秦野中井IC 付近	海老名SA
	4/30 土	首都圏中央連絡自動車道	八王子JCT付近	38.1	6:00~19:00	7時	10km	約 30分	約 10分	約 20分	相模原愛川IC 付近 → 八王子JCT 付近	-
	4/30 土	関越自動車道	高坂SA付近	32.4	6:00~12:00	8時	25km	約 50分	約 15分	約 35分	大泉JCT 付近 → 東松山IC 付近	三芳PA、高坂SA
	4/30 土	京葉道路	八千代IC付近	24.7	6:00~13:00	9時	10km	約 40分	約 10分	約 30分	花輪IC 付近 → 貝塚IC 付近	幕張PA
	4/30 土	中央自動車道	相模湖IC付近	45.3	6:00~14:00	7時	35km	約 1時間 45分	約 30分	約 1時間 15分	稲城IC 付近 → 相模湖IC 付近	石川PA
	4/30 土	東北自動車道	羽生PA付近	42.9	6:00~12:00	8時	25km	約 50分	約 15分	約 35分	岩槻IC 付近 → 館林IC 付近	蓮田SA、羽生PA
	4/30 土	東名高速道路	大和TN付近	26.8	6:00~14:00	9時	20km	約 50分	約 15分	約 35分	東京IC 付近 → 海老名JCT 付近	港北PA、海老名SA
	4/30 土	東名高速道路	伊勢原BS付近	39.0	6:00~14:00	7時	10km	約 25分	約 10分	約 15分	横浜町田IC 付近 → 秦野中井IC 付近	海老名SA
	5/1 日	東名高速道路	大和TN付近	26.8	8:00~13:00	10時	10km	約 25分	約 10分	約 15分	横浜青葉IC 付近 → 海老名JCT 付近	港北PA、海老名SA
	5/2 月	東名高速道路	大和TN付近	26.8	21:00~翌1:00	22時	10km	約 25分	約 10分	約 15分	横浜青葉IC 付近 → 海老名JCT 付近	港北PA、海老名SA
	5/3 火	首都圏中央連絡自動車道	八王子JCT付近	38.1	5:00~17:00	6時	15km	約 45分	約 15分	約 30分	相模原愛川IC 付近 → 八王子JCT 付近	-
	5/3 火	横浜横須賀道路	逗子IC付近	20.0	9:00~14:00	12時	15km	約 40分	約 15分	約 25分	別所IC 付近 → 逗子IC 付近	-
	5/3 火	関越自動車道	花園IC付近	56.1	5:00~15:00	9時	45km	約 1時間 30分	約 30分	約 1時間 0分	所沢IC 付近 → 花園IC 付近	三芳PA、高坂SA、嵐山PA
	5/3 火	関越自動車道	藤岡JCT付近	78.6	8:00~13:00	10時	10km	約 20分	約 10分	約 10分	花園IC 付近 → 藤岡JCT 付近	寄居PA、上里SA
	5/3 火	関越自動車道	駒寄PA付近	97.2	9:00~14:00	11時	10km	約 30分	約 10分	約 20分	高崎IC 付近 → 渋川伊香保IC 付近	駒寄PA
	5/3 火	京葉道路	八千代IC付近	24.7	6:00~16:00	10時	20km	約 1時間 20分	約 20分	約 1時間 0分	市川IC 付近 → 貝塚IC 付近	幕張PA
	5/3 火	上信越自動車道	甘楽PA付近	16.1	7:00~14:00	9時	15km	約 40分	約 15分	約 25分	藤岡JCT 付近 → 富岡IC 付近	甘楽PA
	5/3 火	上信越自動車道	更埴JCT付近	120.0	8:00~13:00	10時	10km	約 25分	約 10分	約 15分	坂城IC 付近 → 長野IC 付近	千曲川さかきPA、松代PA
	5/3 火	常磐自動車道	土浦北IC付近	46.6	6:00~14:00	10時	40km	約 1時間 20分	約 25分	約 55分	流山IC 付近 → 土浦北IC 付近	守谷SA、谷田部東PA
	5/3 火	常磐自動車道	友部JCT付近	73.8	7:00~14:00	9時	15km	約 30分	約 10分	約 20分	千代田石岡IC 付近 → 友部JCT 付近	美野里PA、友部SA
5/3 火	常磐自動車道	日立中央IC付近	115.3	9:00~13:00	11時	10km	約 25分	約 10分	約 15分	日立南太田IC 付近 → 日立中央IC 付近	日立中央PA	
5/3 火	中央自動車道	相模湖IC付近	45.3	5:00~17:00	6時	45km	約 2時間 15分	約 35分	約 1時間 40分	高井戸IC 付近 → 相模湖IC 付近	石川PA	
5/3 火	東関東自動車道	宮野木JCT付近	16.6	6:00~13:00	9時	10km	約 30分	約 10分	約 20分	谷津船橋IC 付近 → 宮野木JCT 付近	湾岸幕張PA	
5/3 火	東京外環自動車道	三郷JCT付近	29.0	6:00~12:00	9時	10km	約 40分	約 10分	約 30分	川口東IC 付近 → 三郷JCT 付近	-	
5/3 火	東北自動車道	羽生PA付近	42.9	6:00~15:00	8時	40km	約 1時間 20分	約 25分	約 55分	川口JCT 付近 → 館林IC 付近	蓮田SA、羽生PA	
5/3 火	東北自動車道	上河内SA付近	110.9	6:00~17:00	10時	20km	約 50分	約 15分	約 35分	栃木都賀JCT 付近 → 矢板IC 付近	都賀西方PA、大谷PA、上河内SA	

【別紙-1】 関東甲信地方・静岡県内の高速道路等における主な渋滞(ピーク渋滞長10km以上)

凡例 IC:インターチェンジ JCT:ジャンクション SA:サービスエリア PA:パーキングエリア BS:バスストップ TN:トンネル
 日またがりの渋滞


方面	ピーク時の月・日・曜日	道路名	渋滞の先頭	KP	時間帯	ピーク時間の渋滞長	通過所要時間			ピーク渋滞時概略渋滞区間(末尾→先頭)	渋滞発生区間に含まれる休憩施設名*	
							ピーク渋滞時①	通常時②	増加①-②			
下り・外回り・東行き方面	5/3 火	東名高速道路	いせはら伊勢原BS付近	39.0	5:00~15:00	7時	35km	約 1 時間 25 分	約 20 分	約 1 時間 5 分	東京IC 付近 → 秦野中井IC 付近	港北PA、海老名SA
	5/4 水	首都圏中央連絡自動車道	はちおうじ八王子JCT付近	38.1	6:00~19:00	7時	10km	約 30 分	約 10 分	約 20 分	相模原愛川IC 付近 → 八王子JCT 付近	-
	5/4 水	横浜横須賀道路	あさひな朝比奈IC付近	14.7	9:00~14:00	11時	10km	約 25 分	約 10 分	約 15 分	別所IC 付近 → 朝比奈IC 付近	-
	5/4 水	関越自動車道	たかさか高坂SA付近	32.4	6:00~13:00	8時	25km	約 50 分	約 15 分	約 35 分	大泉JCT 付近 → 東松山IC 付近	三芳PA、高坂SA
	5/4 水	京葉道路	あながわ穴川IC付近	24.7	6:00~14:00	10時	20km	約 1 時間 20 分	約 20 分	約 1 時間 0 分	市川IC 付近 → 貝塚IC 付近	幕張PA
	5/4 水	上信越自動車道	うすいかるいさわ碓氷軽井沢IC付近	52.5	8:00~13:00	10時	10km	約 30 分	約 10 分	約 20 分	松井田妙義IC 付近 → 碓氷軽井沢IC 付近	横川SA
	5/4 水	常磐自動車道	もりや守谷SA付近	15.0	6:00~13:00	7時	15km	約 30 分	約 10 分	約 20 分	三郷JCT 付近 → 谷和原IC 付近	守谷SA
	5/4 水	常磐自動車道	ともべ友部JCT付近	73.8	7:00~14:00	10時	35km	約 1 時間 10 分	約 25 分	約 45 分	桜土浦IC 付近 → 友部JCT 付近	千代田PA、美野里PA、友部SA
	5/4 水	中央自動車道	あいら相模湖IC付近	45.3	6:00~13:00	7時	40km	約 2 時間 0 分	約 30 分	約 1 時間 30 分	高井戸IC 付近 → 相模湖IC 付近	石川PA
	5/4 水	東北自動車道	はにやう羽生PA付近	42.9	6:00~13:00	8時	35km	約 1 時間 10 分	約 25 分	約 45 分	浦和IC 付近 → 館林IC 付近	蓮田SA、羽生PA
	5/4 水	東北自動車道	かみかわち上河内SA付近	110.9	8:00~13:00	10時	10km	約 25 分	約 10 分	約 15 分	鹿沼IC 付近 → 矢板IC 付近	大谷PA、上河内SA
	5/4 水	東名高速道路	やまと大和TN付近	26.8	7:00~11:00	8時	10km	約 25 分	約 10 分	約 15 分	横浜青葉IC 付近 → 海老名JCT 付近	港北PA、海老名SA
5/5 木	常磐自動車道	ともべ友部JCT付近	73.8	7:00~12:00	9時	10km	約 20 分	約 10 分	約 10 分	千代田石岡IC 付近 → 友部JCT 付近	美野里PA、友部SA	
上り・内回り・西行き方面	4/28 木	中央自動車道	たかいと高井戸IC付近	3.4	6:00~9:00	7時	10km	約 25 分	約 10 分	約 15 分	国立府中IC 付近 → 高井戸IC 付近	-
	4/28 木	東名高速道路	とうきよう東京IC付近	0.0	6:00~11:00	8時	10km	約 40 分	約 10 分	約 30 分	横浜青葉IC 付近 → 東京IC 付近	-
	4/29 金	首都圏中央連絡自動車道	はちおうじ八王子JCT付近	38.1	5:00~15:00	6時	10km	約 30 分	約 10 分	約 20 分	日の出IC 付近 → 八王子JCT 付近	-
	4/29 金	京葉道路	あながわ穴川IC付近	23.5	15:00~19:00	17時	10km	約 40 分	約 10 分	約 30 分	蘇我IC 付近 → 宮野木JCT 付近	-
	4/29 金	中央自動車道	たかいと高井戸IC付近	3.4	10:00~13:00	11時	10km	約 25 分	約 10 分	約 15 分	国立府中IC 付近 → 高井戸IC 付近	-
	4/29 金	東京湾アクアライン	うみ海ほたるPA付近	7.5	15:00~19:00	17時	10km	約 30 分	約 10 分	約 20 分	袖ヶ浦IC 付近 → 川崎浮島JCT 付近	海ほたるPA
	4/30 土	首都圏中央連絡自動車道	はちおうじ八王子JCT付近	38.1	6:00~21:00	7時	10km	約 30 分	約 10 分	約 20 分	日の出IC 付近 → 八王子JCT 付近	-
	4/30 土	関越自動車道	たかさか高坂SA付近	34.6	16:00~21:00	18時	15km	約 30 分	約 10 分	約 20 分	花園IC 付近 → 鶴ヶ島IC 付近	嵐山PA、高坂SA
	4/30 土	関越自動車道	あながわ穴川IC付近	23.5	15:00~20:00	17時	10km	約 40 分	約 10 分	約 30 分	蘇我IC 付近 → 宮野木JCT 付近	-
	4/30 土	常磐自動車道	かしわ柏IC付近	8.6	16:00~21:00	18時	20km	約 50 分	約 15 分	約 35 分	谷田部IC 付近 → 流山IC 付近	守谷SA
	4/30 土	中央自動車道	たかいと高井戸IC付近	3.4	16:00~20:00	17時	10km	約 25 分	約 10 分	約 15 分	国立府中IC 付近 → 高井戸IC 付近	-
	4/30 土	中央自動車道	こまゆい小仏TN付近	39.6	15:00~23:00	18時	20km	約 1 時間 20 分	約 15 分	約 1 時間 5 分	大月IC 付近 → 八王子JCT 付近	談合坂SA、藤野PA
	4/30 土	長野自動車道	こみどり湖PA付近	7.9	15:00~19:00	16時	10km	約 30 分	約 10 分	約 20 分	松本IC 付近 → 岡谷IC 付近	みどり湖PA
	4/30 土	東京湾アクアライン	うみ海ほたるPA付近	7.5	14:00~21:00	17時	15km	約 45 分	約 15 分	約 30 分	木更津JCT 付近 → 川崎浮島JCT 付近	海ほたるPA
	4/30 土	東北自動車道	はにやう羽生PA付近	42.9	16:00~20:00	18時	15km	約 30 分	約 10 分	約 20 分	岩舟JCT 付近 → 羽生IC 付近	佐野SA、羽生PA
	4/30 土	東名高速道路	やまと大和TN付近	25.0	15:00~23:00	18時	30km	約 1 時間 10 分	約 20 分	約 50 分	大井松田IC 付近 → 横浜町田IC 付近	中井PA、海老名SA
	5/1 日	横浜横須賀道路	あさひな朝比奈IC付近	15.0	15:00~19:00	17時	10km	約 25 分	約 10 分	約 15 分	衣笠IC 付近 → 朝比奈IC 付近	横須賀PA
	5/1 日	関越自動車道	たかさか高坂SA付近	34.6	14:00~22:00	18時	35km	約 1 時間 10 分	約 25 分	約 45 分	本庄児玉IC 付近 → 鶴ヶ島IC 付近	寄居PA、嵐山PA、高坂SA
	5/1 日	京葉道路	あながわ穴川IC付近	23.5	15:00~20:00	18時	10km	約 40 分	約 10 分	約 30 分	蘇我IC 付近 → 宮野木JCT 付近	-
	5/1 日	上信越自動車道	とみおか富岡IC付近	21.0	15:00~19:00	17時	10km	約 25 分	約 10 分	約 15 分	松井田妙義IC 付近 → 富岡IC 付近	-
5/1 日	常磐自動車道	もりや守谷SA付近	16.4	15:00~20:00	17時	20km	約 40 分	約 15 分	約 25 分	桜土浦IC 付近 → 柏IC 付近	谷田部東PA、守谷SA	
5/1 日	中央自動車道	たかいと高井戸IC付近	3.4	16:00~19:00	17時	10km	約 25 分	約 10 分	約 15 分	国立府中IC 付近 → 高井戸IC 付近	-	

【別紙-1】 関東甲信地方・静岡県内の高速道路等における主な渋滞(ピーク渋滞長10km以上)

凡例 IC:インターチェンジ JCT:ジャンクション SA:サービスエリア PA:パーキングエリア BS:バスストップ TN:トンネル
 日またがりの渋滞

方面	ピーク時の月・日・曜日	道路名	渋滞の先頭	KP	時間帯	ピーク時間	ピーク時の渋滞長	通過所要時間			ピーク渋滞時概略渋滞区間(末尾→先頭)	渋滞発生区間に含まれる休憩施設名※
								ピーク渋滞時①	通常時②	増加①-②		
上り・内回り・西行き方面	5/1日	中央自動車道	こぼおけ小仏TN付近	39.6	11:00~0:00	18時	30km	約 2 時間 0 分	約 25 分	約 1 時間 35 分	大月IC 付近 → 八王子JCT 付近	談合坂SA、藤野PA
	5/1日	中央自動車道	ささこ 笹子TN付近	85.9	11:00~19:00	13時	10km	約 30 分	約 10 分	約 20 分	一宮御坂IC 付近 → 大月JCT 付近	釈迦堂PA、初狩PA
	5/1日	東京湾アクアライン	うみ 海ほたるPA付近	7.5	14:00~20:00	17時	15km	約 45 分	約 15 分	約 30 分	木更津JCT 付近 → 川崎浮島JCT 付近	海ほたるPA
	5/1日	東北自動車道	はにゅう 羽生PA付近	42.9	15:00~21:00	17時	20km	約 40 分	約 15 分	約 25 分	栃木IC 付近 → 羽生IC 付近	佐野SA、羽生PA
	5/1日	東北自動車道	かみかわ 上河内SA付近	114.7	15:00~20:00	17時	15km	約 40 分	約 10 分	約 30 分	西那須野塩原IC 付近 → 宇都宮IC 付近	矢板北PA、上河内SA
	5/1日	東名高速道路	やまと 大和TN付近	25.0	12:00~23:00	16時	35km	約 1 時間 25 分	約 20 分	約 1 時間 5 分	御殿場IC 付近 → 横浜町田IC 付近	足柄SA、鮎沢PA、中井PA、海老名SA
	5/1日	北関東自動車道	ともべ 友部JCT付近	166.1	15:00~19:00	17時	10km	約 30 分	約 10 分	約 20 分	茨城町東IC 付近 → 友部JCT 付近	-
	5/2月	中央自動車道	こぼおけ 小仏TN付近	39.6	16:00~21:00	17時	15km	約 1 時間 0 分	約 15 分	約 45 分	大月IC 付近 → 八王子JCT 付近	談合坂SA、藤野PA
	5/2月	東名高速道路	やまと 大和TN付近	25.0	16:00~20:00	18時	10km	約 25 分	約 10 分	約 15 分	厚木IC 付近 → 横浜町田IC 付近	海老名SA
	5/3火	首都圏中央連絡自動車道	はちおうじ 八王子JCT付近	38.1	5:00~17:00	6時	15km	約 45 分	約 15 分	約 30 分	青梅IC 付近 → 八王子JCT 付近	-
	5/3火	関越自動車道	たかさか 高坂SA付近	34.6	16:00~22:00	19時	15km	約 30 分	約 10 分	約 20 分	花園IC 付近 → 鶴ヶ島IC 付近	嵐山PA、高坂SA
	5/3火	京葉道路	あながわ 穴川IC付近	23.5	15:00~20:00	17時	10km	約 40 分	約 10 分	約 30 分	蘇我IC 付近 → 宮野木JCT 付近	-
	5/3火	首都圏中央連絡自動車道	なやま 狭山PA付近	66.0	8:00~12:00	10時	10km	約 25 分	約 10 分	約 15 分	園央鶴ヶ島IC 付近 → 入間IC 付近	狭山PA
	5/3火	常磐自動車道	かかわ 柏IC付近	8.6	16:00~21:00	18時	15km	約 40 分	約 15 分	約 25 分	谷田部IC 付近 → 流山IC 付近	守谷SA
	5/3火	中央自動車道	たかいと 高井戸IC付近	3.4	9:00~13:00	10時	15km	約 40 分	約 15 分	約 25 分	八王子IC 付近 → 高井戸IC 付近	石川PA
	5/3火	中央自動車道	たかいと 高井戸IC付近	3.4	16:00~20:00	17時	10km	約 25 分	約 10 分	約 15 分	国立府中IC 付近 → 高井戸IC 付近	-
	5/3火	中央自動車道	こぼおけ 小仏TN付近	39.6	15:00~0:00	19時	25km	約 1 時間 40 分	約 20 分	約 1 時間 20 分	大月IC 付近 → 八王子JCT 付近	談合坂SA、藤野PA
	5/3火	中央自動車道	ささこ 笹子TN付近	85.9	16:00~19:00	17時	10km	約 30 分	約 10 分	約 20 分	一宮御坂IC 付近 → 大月JCT 付近	釈迦堂PA、初狩PA
	5/3火	中央自動車道	おかや 岡谷JCT付近	181.9	9:00~14:00	10時	10km	約 30 分	約 10 分	約 20 分	伊北IC 付近 → 岡谷JCT 付近	辰野PA
	5/3火	長野自動車道	みどり湖PA付近	7.9	16:00~20:00	17時	20km	約 1 時間 0 分	約 15 分	約 45 分	安曇野IC 付近 → 岡谷IC 付近	みどり湖PA、梓川SA
	5/3火	東京湾アクアライン	うみ 海ほたるPA付近	7.5	15:00~22:00	17時	15km	約 45 分	約 15 分	約 30 分	木更津JCT 付近 → 川崎浮島JCT 付近	海ほたるPA
	5/3火	東北自動車道	はにゅう 羽生PA付近	42.9	16:00~22:00	18時	15km	約 30 分	約 10 分	約 20 分	岩舟JCT 付近 → 羽生IC 付近	佐野SA、羽生PA
	5/3火	東北自動車道	かみかわ 上河内SA付近	114.7	16:00~21:00	18時	10km	約 25 分	約 10 分	約 15 分	西那須野塩原IC 付近 → 宇都宮IC 付近	矢板北PA、上河内SA
	5/3火	東名高速道路	やまと 大和TN付近	25.0	15:00~23:00	18時	20km	約 50 分	約 10 分	約 40 分	秦野中井IC 付近 → 横浜町田IC 付近	海老名SA
	5/4水	首都圏中央連絡自動車道	はちおうじ 八王子JCT付近	38.1	6:00~21:00	7時	10km	約 30 分	約 10 分	約 20 分	日の出IC 付近 → 八王子JCT 付近	-
	5/4水	横浜横須賀道路	たかさか 朝比奈IC付近	15.0	15:00~21:00	17時	10km	約 25 分	約 10 分	約 15 分	衣笠IC 付近 → 朝比奈IC 付近	横須賀PA
	5/4水	関越自動車道	たかさか 高坂SA付近	34.6	14:00~翌1:00	18時	45km	約 1 時間 30 分	約 30 分	約 1 時間 0 分	高崎JCT 付近 → 鶴ヶ島IC 付近	上里SA、寄居PA、嵐山PA、高坂SA
	5/4水	関越自動車道	なまよせ 駒寄PA付近	95.7	14:00~20:00	17時	20km	約 1 時間 0 分	約 15 分	約 45 分	昭和IC 付近 → 前橋IC 付近	赤城高原SA、赤城PA、駒寄PA
	5/4水	京葉道路	はなかわ 花園IC付近	10.4	14:00~22:00	17時	20km	約 1 時間 0 分	約 20 分	約 40 分	松ヶ丘IC 付近 → 船橋IC 付近	幕張PA
	5/4水	上信越自動車道	あきひな 富岡IC付近	21.0	15:00~21:00	18時	25km	約 1 時間 0 分	約 20 分	約 40 分	碓氷軽井沢IC 付近 → 富岡IC 付近	横川SA
5/4水	上信越自動車道	こうしやく 更埴JCT付近	119.0	15:00~20:00	17時	10km	約 25 分	約 10 分	約 15 分	須坂長野東IC 付近 → 更埴JCT 付近	松代PA	
5/4水	常磐自動車道	かかわ 柏IC付近	8.6	15:00~23:00	18時	30km	約 1 時間 15 分	約 25 分	約 50 分	桜土浦IC 付近 → 流山IC 付近	谷田部東PA、守谷SA	
5/4水	常磐自動車道	ちまたいしおか 千代田右岡IC付近	52.3	16:00~22:00	18時	20km	約 40 分	約 15 分	約 25 分	友部JCT 付近 → 土浦北IC 付近	友部SA、美野里PA、千代田PA	
5/4水	中央自動車道	たかいと 高井戸IC付近	3.4	10:00~13:00	11時	10km	約 25 分	約 10 分	約 15 分	国立府中IC 付近 → 高井戸IC 付近	-	
5/4水	中央自動車道	こぼおけ 小仏TN付近	39.6	14:00~翌2:00	19時	30km	約 2 時間 0 分	約 25 分	約 1 時間 35 分	大月IC 付近 → 八王子JCT 付近	談合坂SA、藤野PA	
5/4水	中央自動車道	ささこ 笹子TN付近	85.9	15:00~19:00	16時	10km	約 30 分	約 10 分	約 20 分	一宮御坂IC 付近 → 大月JCT 付近	釈迦堂PA、初狩PA	

【別紙-1】 関東甲信地方・静岡県内の高速道路等における主な渋滞(ピーク渋滞長10km以上)

凡例 IC:インターチェンジ JCT:ジャンクション SA:サービスエリア PA:パーキングエリア BS:バスストップ TN:トンネル
 日またがりの渋滞

方面	ピーク時の月・日・曜日	道路名	渋滞の先頭	KP	時間帯	ピーク時間の渋滞長	通過所要時間			ピーク渋滞時概略渋滞区間(末尾→先頭)	渋滞発生区間に含まれる休憩施設名※	
							ピーク渋滞時①	通常時②	増加①-②			
上り・内回り・西行き方面	5/4 水	長野自動車道	みどり湖PA付近	7.9	15:00~21:00	17時	20km	約 1 時間 0 分	約 15 分	約 45 分	安曇野IC 付近 → 岡谷IC 付近	みどり湖PA、梓川SA
	5/4 水	東関東自動車道	湾岸市川IC付近	1.0	16:00~22:00	18時	10km	約 20 分	約 10 分	約 10 分	湾岸千葉IC 付近 → 湾岸市川IC 付近	湾岸幕張PA
	5/4 水	東京湾アクアライン	海ほたるPA付近	7.5	14:00~0:00	16時	15km	約 45 分	約 15 分	約 30 分	木更津JCT 付近 → 川崎浮島JCT 付近	海ほたるPA
	5/4 水	東北自動車道	羽生PA付近	42.9	15:00~23:00	18時	30km	約 1 時間 0 分	約 20 分	約 40 分	栃木都賀JCT 付近 → 羽生IC 付近	佐野SA、羽生PA
	5/4 水	東北自動車道	上河内SA付近	114.7	14:00~翌1:00	17時	35km	約 1 時間 25 分	約 25 分	約 1 時間 0 分	那須IC 付近 → 宇都宮IC 付近	黒磯PA、矢板北PA、上河内SA
	5/4 水	東名高速道路	大和TN付近	25.0	11:00~22:00	16時	25km	約 1 時間 分	約 15 分	約 45 分	秦野中井IC 付近 → 横浜町田IC 付近	海老名SA
	5/4 水	北関東自動車道	友部JCT付近	166.1	14:00~20:00	16時	15km	約 45 分	約 10 分	約 35 分	水戸大洗IC 付近 → 友部JCT 付近	-
	5/5 木	横浜横須賀道路	朝比奈IC付近	15.0	15:00~19:00	17時	10km	約 25 分	約 10 分	約 15 分	衣笠IC 付近 → 朝比奈IC 付近	横須賀PA
	5/5 木	関越自動車道	高坂SA付近	34.6	11:00~22:00	16時	40km	約 1 時間 20 分	約 25 分	約 55 分	藤岡JCT 付近 → 鶴ヶ島IC 付近	上里SA、寄居PA、嵐山PA、高坂SA
	5/5 木	関越自動車道	駒寄PA付近	95.7	11:00~18:00	13時	10km	約 30 分	約 10 分	約 20 分	赤城IC 付近 → 前橋IC 付近	赤城PA、駒寄PA
	5/5 木	京葉道路	花輪IC付近	10.4	14:00~20:00	18時	10km	約 30 分	約 10 分	約 20 分	宮野木JCT 付近 → 船橋IC 付近	幕張PA
	5/5 木	京葉道路	六川IC付近	23.5	14:00~19:00	17時	15km	約 1 時間 0 分	約 15 分	約 45 分	市原IC 付近 → 宮野木JCT 付近	-
	5/5 木	首都圏中央連絡自動車道	猿山PA付近	66.0	15:00~19:00	17時	10km	約 25 分	約 10 分	約 15 分	圏央鶴ヶ島IC 付近 → 入間IC 付近	狭山PA
	5/5 木	上信越自動車道	富岡IC付近	21.0	15:00~20:00	17時	20km	約 50 分	約 15 分	約 35 分	碓氷軽井沢IC 付近 → 富岡IC 付近	横川SA
	5/5 木	常磐自動車道	柏IC付近	8.6	15:00~20:00	17時	20km	約 50 分	約 15 分	約 35 分	谷田部IC 付近 → 流山IC 付近	守谷SA
	5/5 木	常磐自動車道	千代田石岡IC付近	52.3	15:00~22:00	17時	20km	約 40 分	約 15 分	約 25 分	友部JCT 付近 → 土浦北IC 付近	友部SA、美野里PA、千代田PA
	5/5 木	常磐自動車道	日立中央IC付近	115.0	15:00~19:00	17時	10km	約 25 分	約 10 分	約 15 分	高萩IC 付近 → 日立南太田IC 付近	日立中央PA
	5/5 木	中央自動車道	小仏TN付近	39.6	9:00~翌2:00	17時	30km	約 2 時間 0 分	約 25 分	約 1 時間 35 分	大月IC 付近 → 八王子JCT 付近	談合坂SA、藤野PA
	5/5 木	中央自動車道	笹子TN付近	85.9	9:00~19:00	11時	15km	約 45 分	約 15 分	約 30 分	甲府南IC 付近 → 大月JCT 付近	初狩PA、釈迦堂PA、境川PA
	5/5 木	中央自動車道	双葉JCT付近	121.9	11:00~18:00	12時	10km	約 30 分	約 10 分	約 20 分	長坂IC 付近 → 双葉JCT 付近	-
	5/5 木	長野自動車道	みどり湖PA付近	7.9	15:00~20:00	16時	15km	約 45 分	約 10 分	約 35 分	松本IC 付近 → 岡谷IC 付近	みどり湖PA
	5/5 木	東京湾アクアライン	海ほたるPA付近	7.5	14:00~22:00	16時	15km	約 45 分	約 15 分	約 30 分	木更津JCT 付近 → 川崎浮島JCT 付近	海ほたるPA
	5/5 木	東北自動車道	羽生PA付近	42.9	14:00~22:00	17時	25km	約 50 分	約 15 分	約 35 分	栃木IC 付近 → 羽生IC 付近	佐野SA、羽生PA
	5/5 木	東北自動車道	上河内SA付近	114.7	11:00~22:00	15時	40km	約 1 時間 40 分	約 25 分	約 1 時間 15 分	白河IC 付近 → 宇都宮IC 付近	那須高原SA、黒磯PA、矢板北PA、上河内SA
	5/5 木	東名高速道路	大和TN付近	25.0	13:00~21:00	17時	20km	約 50 分	約 10 分	約 40 分	秦野中井IC 付近 → 横浜町田IC 付近	海老名SA
	5/5 木	北関東自動車道	友部JCT付近	166.1	15:00~19:00	17時	15km	約 45 分	約 10 分	約 35 分	水戸大洗IC 付近 → 友部JCT 付近	-
	5/7 土	中央自動車道	高井戸IC付近	3.4	17:00~19:00	18時	15km	約 40 分	約 15 分	約 25 分	八王子IC 付近 → 高井戸IC 付近	石川PA
	5/8 日	関越自動車道	高坂SA付近	34.6	16:00~20:00	18時	15km	約 30 分	約 10 分	約 20 分	花園IC 付近 → 鶴ヶ島IC 付近	嵐山PA、高坂SA
	5/8 日	京葉道路	六川IC付近	23.5	15:00~19:00	17時	10km	約 40 分	約 10 分	約 30 分	蘇我IC 付近 → 宮野木JCT 付近	-
	5/8 日	中央自動車道	小仏TN付近	39.6	15:00~21:00	17時	10km	約 40 分	約 10 分	約 30 分	上野原IC 付近 → 八王子JCT 付近	藤野PA
5/8 日	東京湾アクアライン	海ほたるPA付近	7.5	14:00~20:00	16時	15km	約 45 分	約 15 分	約 30 分	木更津JCT 付近 → 川崎浮島JCT 付近	海ほたるPA	
5/8 日	東北自動車道	羽生PA付近	42.9	16:00~20:00	18時	10km	約 20 分	約 10 分	約 10 分	佐野藤岡IC 付近 → 羽生IC 付近	羽生PA	
5/8 日	東名高速道路	大和TN付近	25.0	14:00~20:00	16時	20km	約 50 分	約 10 分	約 40 分	秦野中井IC 付近 → 横浜町田IC 付近	海老名SA	